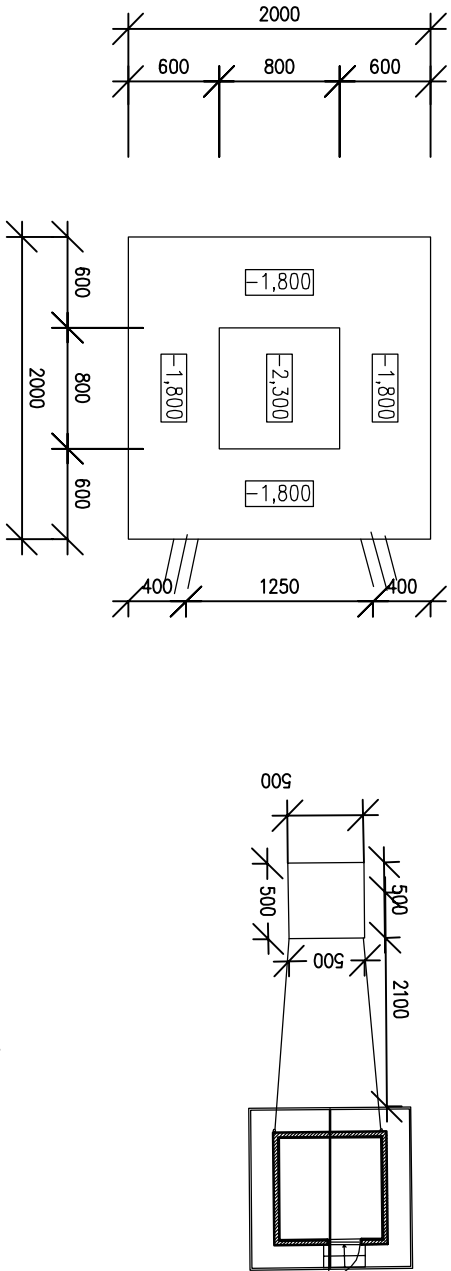
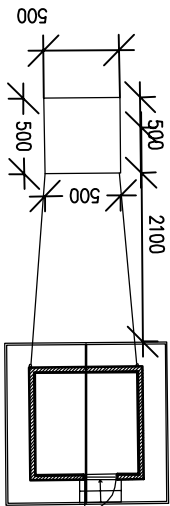


Vsakovací zařízení

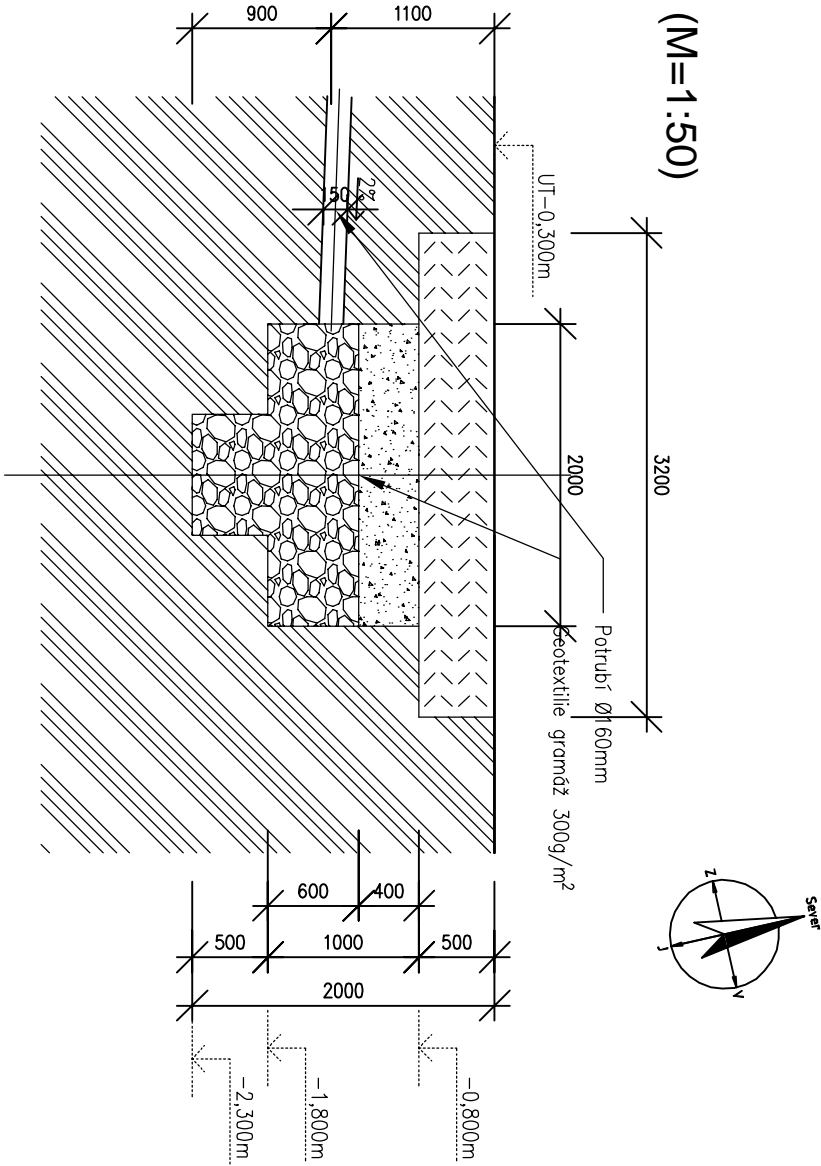
Půdorys (M=1:50)



Situace (M=1:200)



Řez (M=1:50)



LEGENDA MATERIÁLŮ

	Ohnumusování a zatravnění
	Zpevňný zásyyp
	Kamenivo fr.32/63mm
	Rostlá zemina

Orientační schéma:		Razítko oprávněné osoby:			
Podpis: _____ Datum: _____					
Revize:	Datum:	Popis:		Kontroloval:	
000	6. 8. 2021	Definitivní odevzdání dokumentace		Ing. Vladimír Vavřín	
Stavebník/Investor: Správa železnic, státní organizace					
Adresa: Dlážděná 1003/7, 110 00 Praha 1					
Zástupce investora: Stavební správa východ					
Adresa: Nerudova 1, 779 00 Olomouc					
Zhotovitel stavby: Signal Projekt s.r.o.					
Adresa: Vídeňská 55, 639 00 Brno					
Kontakt: T: +420 543 233 962					
E: projekte@signalprojekt.cz					
Zhotovitel objektu: MORAVIA CONSULT Olomouc a.s.					
Adresa: Legionářská 1085/8, 779 00 Olomouc					
Kontakt: T: +420 585 570 444					
E: moravia@moravia.cz					
Hlavní projektant (HIP): Specialista:					
Mgr. Radek Bohm Ing. Vladimír Vavřín Ing. Vladimír Vavřín Ing. Vladimír Vavřín					
Odpovědný projektant: Zpracovatel:					
Ing. Vladimír Vavřín Ing. Vladimír Vavřín Ing. Vladimír Vavřín					
Označení (S-kód): S622000240					
Označení zhotovitele: 21-002-35-513					
Označení částí: D.2.2.01					
Označení objektu/komplexu: SO 01-72-01					
Číslo přílohy: 2. 104					
Paré:					
Kraj: Moravskoslezský					
Katastrální území: Horní Tošanovice [644463]					
TUDU: 2531					
Stupeň dokumentace: Datum zpracování: Formát: Měřítko:					
DUSP+PDPS 8/2021 2 x A4 1:50					
S-kód: S 6 2 2 0 0 0 2 4 0 - P D P S - D 2 2 0 1 - S 0 0 1 7 2 0 1 - X X - 2 - 1 0 4 - 0 0 0					
Stupeň dokumentace: Část: Objekt: Podobjekt: Příloha: Revize:					